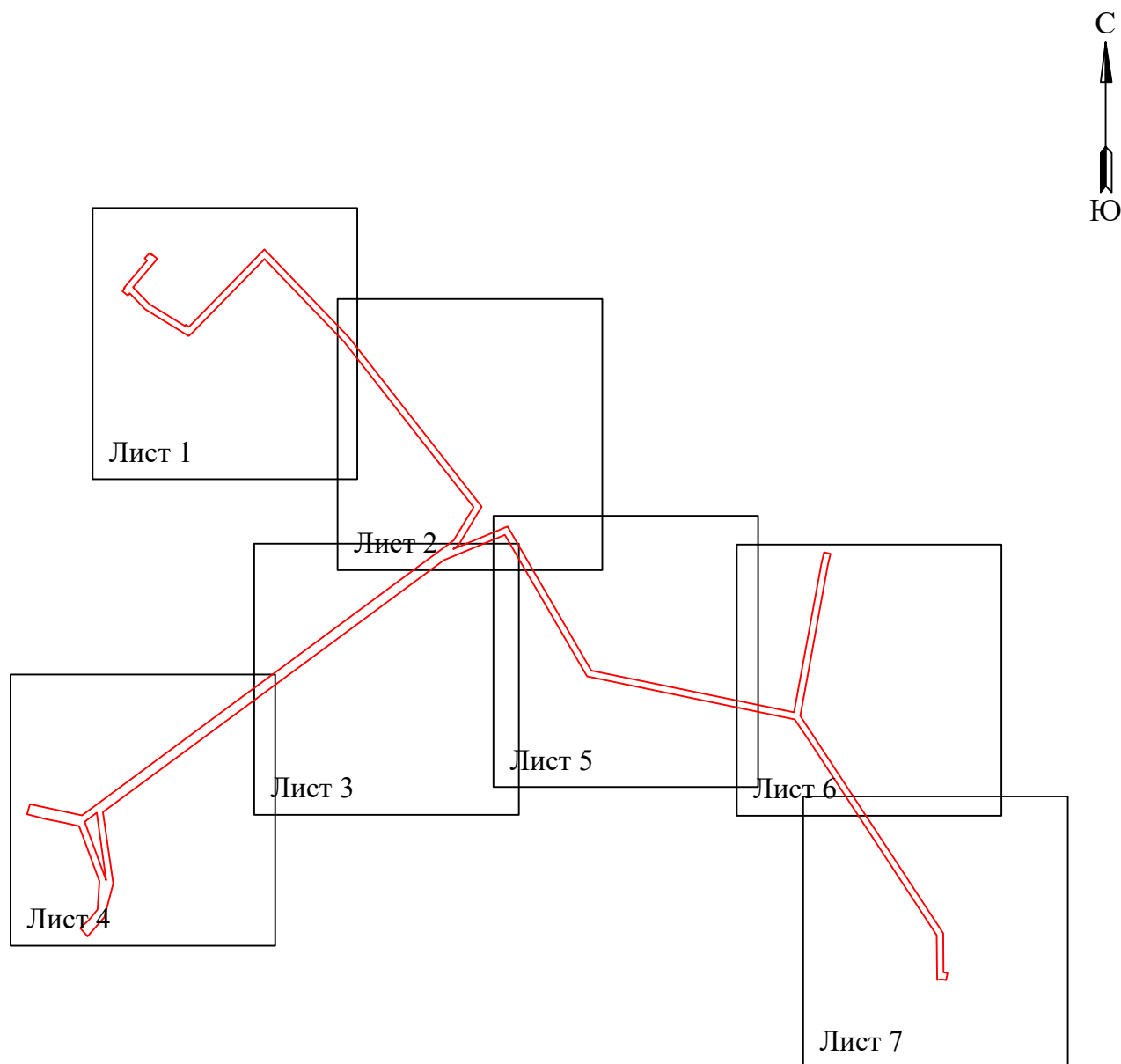


# Схема расположения границ публичного сервитута

для эксплуатации объекта электросетевого хозяйства  
Электросетевой комплекс «Подстанция 110/10 кВ «Бахаревка» (ВЛ 10кВ ф. Фомичи,  
КТП 6206, КТП 6399, КТП 6235, КТП 6211)

(наименование объекта)

## Обзорная схема границ объекта

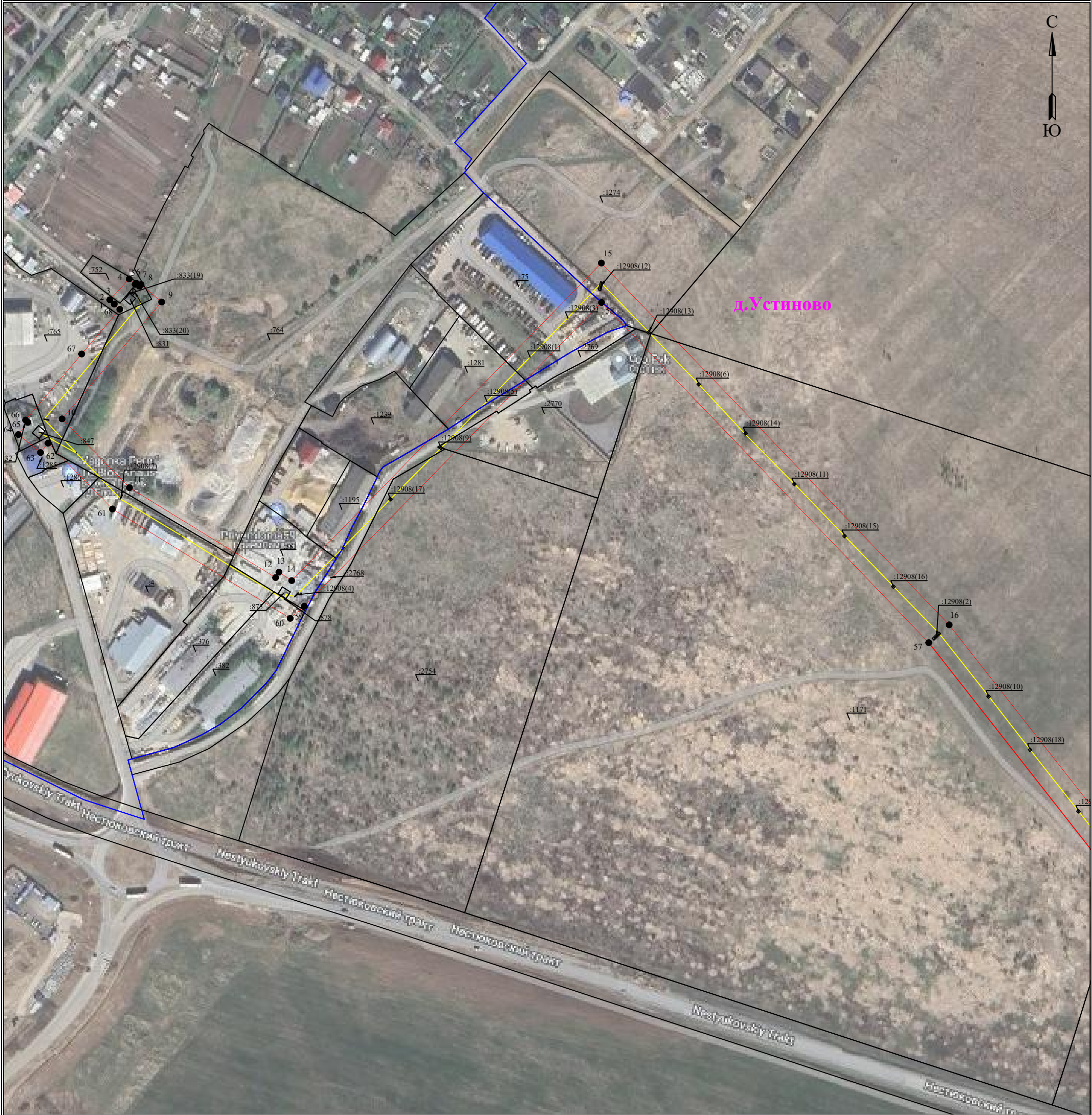


### Условные обозначения:

— граница устанавливаемой  
зоны публичного сервитута



Схема расположения границ публичного сервитута  
для эксплуатации объекта электросетевого хозяйства  
Электросетевой комплекс «Подстанция 110/10 кВ «Бахаревка» (ВЛ 10кВ ф. Фомичи, КТП 6206, КТП 6399, КТП 6235,  
КТП 6211)  
(наименование объекта)



Масштаб 1:3000

Лист 1 из 7

Используемые условные знаки и обозначения:

	- обозначение характерной точки границы устанавливаемого публичного сервитута		- наименование населенного пункта
	- границы земельных участков, попадающих в зону публичного сервитута		- ось линии, контур объекта
	- граница кадастрового квартала		- граница устанавливаемого публичного сервитута
	- номер кадастрового квартала		
	- кадастровый номер земельного участка		



Схема расположения границ публичного сервитута

для эксплуатации объекта электросетевого хозяйства

Электросетевой комплекс «Подстанция 110/10 кВ «Бахаревка» (ВЛ 10кВ ф. Фомичи, КТП 6206, КТП 6399, КТП 6235, КТП 6211)

(наименование объекта)



Масштаб 1:3000

Лист 2 из 7

Используемые условные знаки и обозначения:

<div>● 1</div>	- обозначение характерной точки границы устанавливаемого публичного сервитута	<div>г. Пермь</div>	- наименование населенного пункта
<div></div>	- границы земельных участков, попадающих в зону публичного сервитута	<div></div>	- ось линии, контур объекта
<div></div>	- граница кадастрового квартала	<div></div>	- граница устанавливаемого публичного сервитута
<div>59:01:2010331</div>	- номер кадастрового квартала		
<div>:123</div>	- кадастровый номер земельного участка		



Схема расположения границ публичного сервитута  
для эксплуатации объекта электросетевого хозяйства  
Электросетевой комплекс «Подстанция 110/10 кВ «Бахаревка» (ВЛ 10кВ ф. Фомичи, КТП 6206, КТП 6399, КТП 6235,  
КТП 6211)  
(наименование объекта)



Масштаб 1:3000

Лист 3 из 7

Используемые условные знаки и обозначения:

- 1 - обозначение характерной точки границы устанавливаемого публичного сервитута
- - границы земельных участков, попадающих в зону публичного сервитута
- - граница кадастрового квартала
- 59:01:2010331 - номер кадастрового квартала
- :123 - кадастровый номер земельного участка

- г. Пермь - наименование населенного пункта
- - ось линии, контур объекта
- - граница устанавливаемого публичного сервитута



Схема расположения границ публичного сервитута  
для эксплуатации объекта электросетевого хозяйства  
Электросетевой комплекс «Подстанция 110/10 кВ «Бахаревка» (ВЛ 10кВ ф. Фомичи, КТП 6206, КТП 6399, КТП 6235,  
КТП 6211)  
(наименование объекта)



Масштаб 1:3000

Лист 4 из 7

Используемые условные знаки и обозначения:

	- обозначение характерной точки границы устанавливаемого публичного сервитута		- наименование населенного пункта
	- границы земельных участков, попадающих в зону публичного сервитута		- ось линии, контур объекта
	- граница кадастрового квартала		- граница устанавливаемого публичного сервитута
	- номер кадастрового квартала		
	- кадастровый номер земельного участка		



Схема расположения границ публичного сервитута  
для эксплуатации объекта электросетевого хозяйства  
Электросетевой комплекс «Подстанция 110/10 кВ «Бахаревка» (ВЛ 10кВ ф. Фомичи, КТП 6206, КТП 6399, КТП 6235,  
КТП 6211)  
(наименование объекта)



Масштаб 1:3000

Лист 5 из 7

Используемые условные знаки и обозначения:





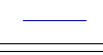


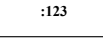
	- обозначение характерной точки границы устанавливаемого публичного сервитута		- наименование населенного пункта
	- границы земельных участков, попадающих в зону публичного сервитута		- ось линии, контур объекта
	- граница кадастрового квартала		- граница устанавливаемого публичного сервитута
	- номер кадастрового квартала		
	- кадастровый номер земельного участка		



Схема расположения границ публичного сервитута  
для эксплуатации объекта электросетевого хозяйства  
Электросетевой комплекс «Подстанция 110/10 кВ «Бахаревка» (ВЛ 10кВ ф. Фомичи, КТП 6206, КТП 6399, КТП 6235,  
КТП 6211)  
(наименование объекта)



Масштаб 1:3000

Лист 6 из 7

Используемые условные знаки и обозначения:

<div>● 1</div>	- обозначение характерной точки границы устанавливаемого публичного сервитута	<div>г. Пермь</div>	- наименование населенного пункта
<div>—</div>	- границы земельных участков, попадающих в зону публичного сервитута	<div>—</div>	- ось линии, контур объекта
<div>—</div>	- граница кадастрового квартала	<div>—</div>	- граница устанавливаемого публичного сервитута
<div>59:01:2010331</div>	- номер кадастрового квартала		
<div>:123</div>	- кадастровый номер земельного участка		



Схема расположения границ публичного сервитута  
для эксплуатации объекта электросетевого хозяйства  
Электросетевой комплекс «Подстанция 110/10 кВ «Бахаревка» (ВЛ 10кВ ф. Фомичи, КТП 6206, КТП 6399, КТП 6235,  
КТП 6211)  
(наименование объекта)



Используемые условные знаки и обозначения:

	- обозначение характерной точки границы устанавливаемого публичного сервитута		- наименование населенного пункта
	- границы земельных участков, попадающих в зону публичного сервитута		- ось линии, контур объекта
	- граница кадастрового квартала		- граница устанавливаемого публичного сервитута
	- номер кадастрового квартала		
	- кадастровый номер земельного участка		

Масштаб 1:3000

Лист 7 из 7